

Opgave 8 – Leefomgeving: Wijken in Emmen

Bestudeer de bronnen 1 tot en met 4 uit het bronnenboekje die bij deze opgave horen.

Gebruik de bronnen 1 en 2.

De fysiek-ruimtelijke opzet van naoorlogse wijken in Emmen moest de sociale cohesie in deze wijken bevorderen. De wijk Angelslo is daar een voorbeeld van.

- 2p **27** Beredeneer op welke manier de fysiek-ruimtelijke opzet van de wijk Angelslo de sociale cohesie bevorderde.

In de jaren 80 van de vorige eeuw ging de leefbaarheid in de naoorlogse wijken in Emmen achteruit.

- 2p **28** Geef hiervan een oorzaak op mondiale schaal en een oorzaak op nationale schaal.

Gebruik de bronnen 1 en 3.

In de jaren 90 van de vorige eeuw heeft de gemeente Emmen, in samenwerking met woningcorporaties, een stadsvernieuwingsprogramma uitgevoerd om de leefbaarheid in een aantal wijken te verbeteren. In Angelslo is dit maar gedeeltelijk gelukt.

- 2p **29** Beredeneer met een van de woningkenmerken dat het voor de gemeente Emmen lastig is om de leefbaarheid in Angelslo te verbeteren.

Gebruik de bronnen 1, 3 en 4.

De leeftijdsdiagrammen in bron 4 zijn van de wijken Angelslo, Delftlanden, Emmen Centrum en Rietlanden.

- 2p **30** Noteer de wijken Delftlanden en Emmen Centrum op je antwoordblad. Schrijf achter elke wijk de letter van het juiste leeftijdsdiagram.

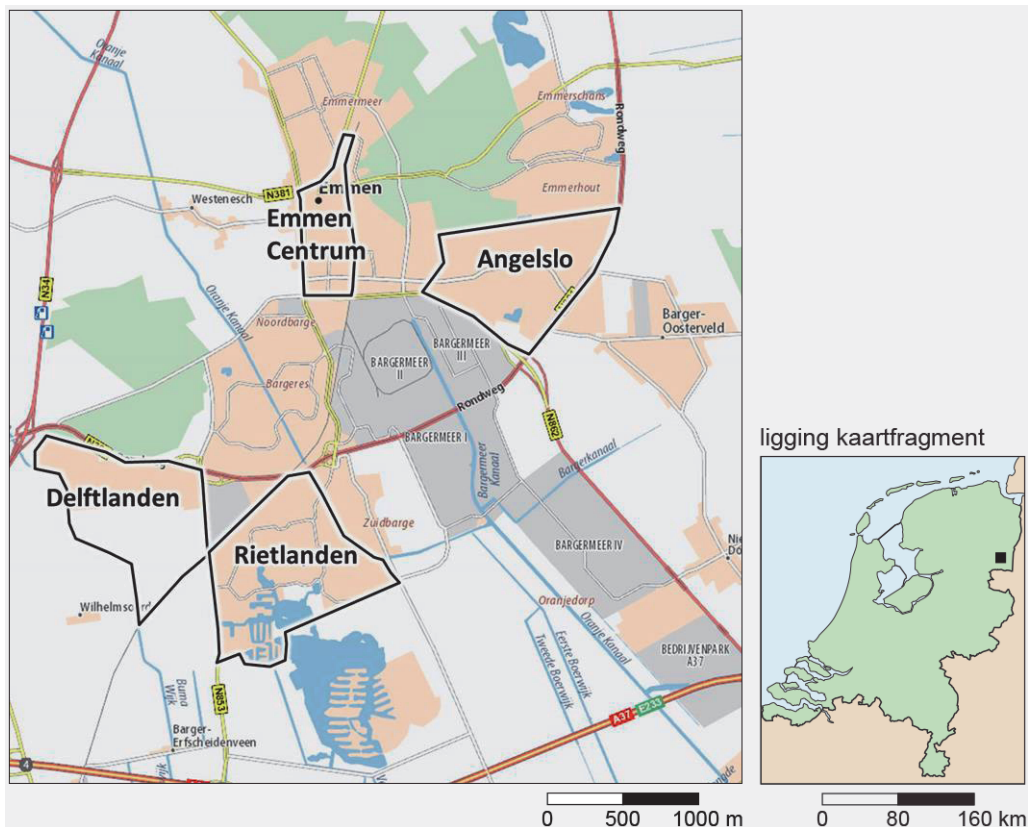
Opgave 8 – Leefomgeving: Wijken in Emmen

bron 1

Emmen, een stad ontstaan uit een dorpskern

In de jaren 20 en 30 van de vorige eeuw kampte Emmen met een hoge werkloosheid en een gebrek aan voorzieningen. Na de Tweede Wereldoorlog veranderde dat door de komst van textielbedrijven. Het plattelandsdorp, dat voor 1950 niet veel groter was dan het huidige Emmen Centrum, groeide uit tot een moderne industriestad. Tegenwoordig is de stad Emmen met zo'n 57.000 inwoners, na Assen, de tweede stad van Drenthe. De woonerven die voor de textielarbeiders in de jaren 60 werden gebouwd, waren de eerste van Nederland. Eigenlijk was Emmen met de fysiek-ruimtelijke opzet van deze wijken zijn tijd zo'n twintig jaar vooruit. De wijk Angelslo is zo ontworpen dat de sociale cohesie in de wijk versterkt zou worden.

Overzichtskaart Emmen














bron 2

Stratenpatroon van Angelslo



Legenda:

 wijkgrens	 groenzone	 wijkontsluitingsweg
 buurt	 winkel	 buurtstraat
 wijkcentrum	 kerk	 woonstraat
 bos	 school en overige voorzieningen	

bron 3**Gegevens van vier wijken in Emmen in 2015**

	Emmen Centrum	Angelslo	Rietlanden	Delftlanden
bouwperiode	oude dorpskern	1960-1971	1983-1996	vanaf 2008
aantal inwoners	3.695	7.790	9.675	950
verhouding eengezins- en meergezinswoningen ¹⁾	13:87	73:27	89:11	98:2
% koopwoningen	43	49	72	67
% bewoners van niet- westerse afkomst	6,0	22,0	4,0	25,3
% huishoudens met lage inkomens	11,6	19,2	6,9	4,9

noot 1 Een meergezinswoning is een woonruimte die samen met andere woonruimten een geheel pand vormt. Hieronder vallen flats, galerij-, portiek-, beneden- en bovenwoningen en appartementen.

Gegevens van alle naoorlogse wijken in Nederland

verhouding eengezins- en meergezinswoningen	53:47
% koopwoningen	39
% bewoners van niet-westerse afkomst	27
% huishoudens met lage inkomens	41

bron 4

Leeftijdsvdiagrammen van vier wijken in Emmen in 2015

diagram a

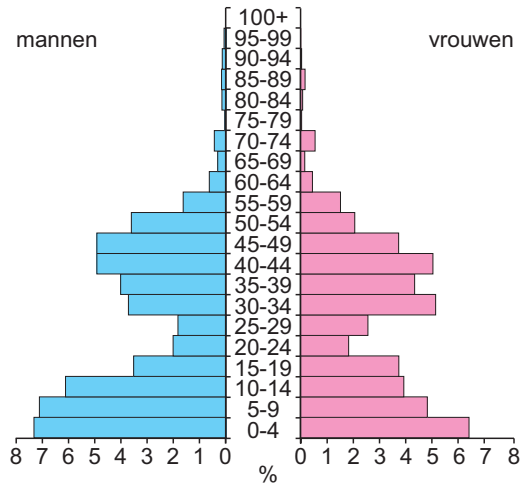


diagram b

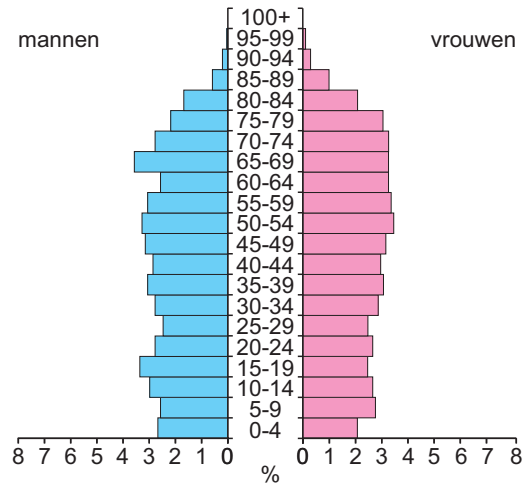


diagram c

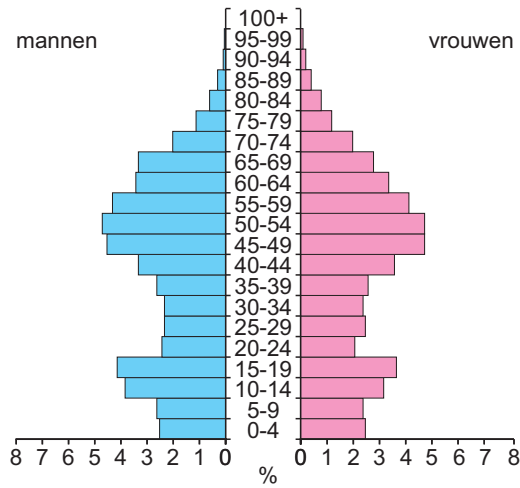
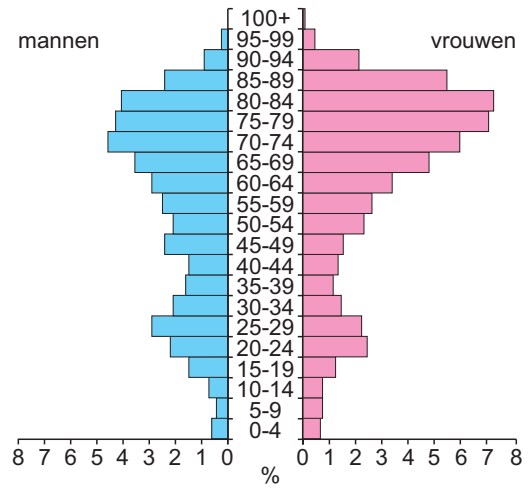


diagram d



Bronvermelding

Een opsomming van de in dit examen gebruikte bronnen, zoals teksten en afbeeldingen, is te vinden in het bij dit examen behorende correctievoorschrift, dat na afloop van het examen wordt gepubliceerd.